久万高原町自然満喫マップ　2015.5.15

ご案内の内容は記入日現在の見どころを紹介したものです。
ぜひ、グループ、ご家族連れでお出かけください。なお、開花状況は環境や天候に大きく影響を受けるため、内容の状況が変わることもありますので、あらかじめご了解ください。

土小屋からおよそ4．6kmで弥山へ
登山にも気持ちの良い季節です！

西日本最高峰 石鎚山

〈滝百選〉御来光の滝

土小屋前駐車場

51km(75分)

道の駅天空の郷さんさんからの区間距離
（所要時間）



遅越の滝

8km(15分)

面河ダム

34km(51分)

面河渓谷

36km(50分)

笹倉湿原



石鎚スカイライン

皿ヶ嶺

セッコク
見頃

メタセコイヤ並木道

仰西渠



古岩屋

大宝寺

岩屋寺

大成の桂

31km(46分)

アユ

アユ漁の解禁は6月1日！

5.15 場所によって1～3分咲き！

御三戸嶽

赤蔵ヶ池

七鳥からのルート・25km(40分)
※道幅狭く、見通し悪い！

黒藤川からのルート・33km(50分)

オヒルムシロ（水生）が池の
水面を覆っています！

中津 明神山

30km(50分)

大川嶺

ツルギミツバツツジ
見頃予想・・・5月20日前後

伊豆ヶ谷のブナ原生林

27km(40分)

権現の滝

八釜の甌穴群

四国カルスト

雲の上に広がる楽園
標高1400mを超える高台を走る東西約4．5kmのカルスト縦断線。
この爽快感はここでしか味わえません！
注意：ライブカメラ等で現地のお天気をお確かめの上、楽園へお越しください。

牧草が茂り始め、牛たちの放牧も始まっています。

46km(70分)

姫鶴平

四国カルスト縦断線