

久万高原町自然満喫マップ 2015.6.1

ご案内の内容は記入日現在の見どころを紹介したものです。ぜひ、グループ、ご家族連れでお出かけください。なお、開花状況は環境や天候に大きく影響を受けるため、内容の状況が変わることもありますので、あらかじめご了解ください。

土小屋からおよそ4.6kmで石鎚山頂へ登山にも気持ちの良い季節です！



西日本最高峰 石鎚山

※7/1~7/10 お山開き

面河溪からおよそ7.5kmで石鎚山頂へ四季の渓谷美と石鎚山の山容の変化をお楽しみください！




石鎚登山面河道



土小屋前駐車場

道の駅天空の郷さんからの距離 (お車で所要時間)

青いケシ(ヒマラヤ産) 咲き始め



2015.5.31 <上林峠風穴>



遅越の滝

3km(15分)

34km(51分)



面河ダム

新緑

面河渓谷

36km(50分)



石鎚スカイライン

※関門-土小屋(約18km・30分) ※7:00-20:00 通行可(6/1~6/30)

仰西渠



第44番札所大宝寺

第45番札所岩屋寺

古岩屋



アユの友釣り解禁!

2015.6.1



大成の桂


新緑

31km(46分)

赤蔵ヶ池

新緑

七鳥からのルート・25km(40分) ※道幅狭く、見通し悪い! 黒藤川からのルート・33km(50分)



2015.5.8

オヒルムシロ(水生)が池の水面を覆っています!

風薫る標高1500mからの眺望を!



薫風

2015.5.19

伊豆ヶ谷のブナ原生林

新緑



2015.5.19


八釜の風穴群

27km(40分)+徒歩20分



2015.5.26

記念の滝



2015.5.26

25km(35分)

権現の滝



2015.5.26

27km(40分)

雲の上に広がる楽園 標高1400mを超える高台を走る東西約4.5kmのカルスト縦断線。この爽快感はここでしか味わえません! 注意: ライブカメラ等で現地のお天気をお確かめの上、楽園へお越しください。

四国カルスト縦断線

猪伏西谷線: 時間通行規制有

46km(70分)

姫鶴平

牧草が茂り始め、牛たちの放牧も始まっています。



2015.5.19



薫風

2015.5.19



薫風

2015.5.19



薫風

2015.5.19

